

SITUACE STÁVAJÍCÍHO STAVU
1:250

X=1078315.000
Y=632065.000

1078325.00

1078425.00

161

109/1

58°/2

58°/1

236/4

113

881

66

236/2

63°

106°/1

106°/2

63°

109°/2

811°/1

59

107

812°/3

824°/11

814

64°/1

61

927

56°/1

60°/1

813°/8

813°/4

101°/1

824°/17

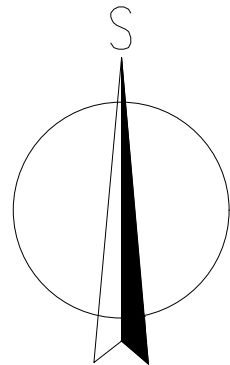
101°/2

100

64°/2




MĚŘÍTKO:

1:250
m 0.25 0.50 0.75 1.00 1.25



LEGENDA STÁVAJÍCÍ STAV :
— HRANY PLOCH, BUDOV, ROZHRANÍ POVRCHŮ, KULTUR. ATD.
— ZAMĚŘENÉ BUDOVY
— HRANICE KATASTRU
— OR. ZÁKRES DLE KN
146/15 ČÍSLO POZEMKŮ DLE KN

LEGENDA STÁVAJÍCÍCH INŽENÝRSKÝCH SÍTÍ:
SDĚLOVACÍ VEDENÍ NADZEMNÍ ČESKÁ TELEKOMUNIKAČNÍ INFRASTRUKTURA A.S. (CETIN)
SDĚLOVACÍ VEDENÍ PODZEMNÍ ČESKÁ TELEKOMUNIKAČNÍ INFRASTRUKTURA A.S. (CETIN)
ELEKTRICKÉ VEDENÍ NN NADZEMNÍ – ČEZ DISTRIBUCE a.s.
ELEKTRICKÉ VEDENÍ NN PODZEMNÍ – ČEZ DISTRIBUCE a.s.
PODZEMNÍ STL PLYNOVOD – GASNET SLUŽBY S.R.O.
PODZEMNÍ VODOVOD – VODÁRENSKÁ SPOLEČNOST CHRUDIM A.S.
PODZEMNÍ KANALIZACE – VODÁRENSKÁ SPOLEČNOST CHRUDIM A.S.
PODZEMNÍ A NADZEMNÍ VO A MR – MĚSTO LUŽE

SOUŘADNICOVÝ SYSTÉM: S-JTSK			
VÝSKOVÝ SYSTÉM: BvV			
KRESLIL:	ING. JAN BURSA		
ZPRACOVAL:	ING. JAN BURSA		
TECHNICKÁ KONTROLA:	ING. JAN PIDIMA		
ZODPOVĚDNÝ PROJEKTANT:	ING. JAN BURSA		
HLAVNÍ PROJEKTANT:	ING. JAN BURSA		FÖRSTEROVA č.p. 175, 568 01 VYSOKÉ MYTO EMAIL: MOS@MDSPROJEKT.CZ
KRAJ: PARDUBICKÝ	OKRES: CHRUDIM		
INVESTOR: PARDUBICKÝ KRAJ, KOMENSKÉHO NÁMĚSTÍ 125, 532 11 PARDUBICE	OBEC: RADIM		
AKCE:			
MOST EV.Č. 356-001 RADIM		STUPEŇ:	PDPS
OBJEKT: C. SITUACNÍ VÝKRESY		ZAK.ČÍSLO:	3228-24-3
OBSAH:		ARCHIVNÍ ČÍSLO:	3228
SITUACE STÁVAJÍCÍHO STAVU		DATUM:	02/2025
		FORMÁT:	8x44
		MĚŘÍTKO:	1:250
		ČÍSLO SOUPRAVY:	ČÍSLO PŘÍLOHY: C.4.

C.
PDPS